







Legenda

-  Měněné území změny č. 1 Lásenice
-  Hranice správního území obce
-  PLOCHY SMÍŠENÉ OBYTNÉ
-  Hranice zastavitelných ploch
-  Hranice ploch přestavby
-  Hranice zastavěného území

VYPRACOVAL Ateliér BOČEK Tylova 70, Písek tel. 777 823 409, e-mail: radek.bocek@email.cz	VEDOUcí PROJEKTANT Ing. arch. Radek Boček	ZODPOVĚDNÝ PROJEKTANT Ing. arch. Radek Boček		
DOPRAVNÍ ŘEŠENÍ	ELEKTRO, PLYN, ZÁSOBOVÁNÍ TĚPLEM	VODOHOSPODÁŘSKÉ ŘEŠENÍ		
ÚSES	KONCEPCE KRAJINY A OCHRANA PŘÍRODY	VYHODNOCENÍ ZPF A PUPFL Ing. arch. Markéta Jestřábová		
POŘIZOVATEL: Obecní úřad Lásenice, zastoupený starostkou obce Evou Jelínkovou			ČÍSLO ZAKÁZKY: 07-2017	
ÚZEMNÍ PLÁN LÁSENICE HLAVNÍ VÝKRES			STUPEŇ: NÁVRH § 54	
			MĚŘÍTKO 1:5 000	DATUM 23.10.2017
			ČÍSLO VÝKRESU 2	ČÍSLO PARÉ